


PRZEWODNIK

**PO ATRAKCJACH
TRZĘSACZA
I OKOLIC**



AIREN

Drzwi do przygody - Zew Dżungli

drzwidoprzygody.business.site

, ul. Kamieńska 9

+48 507 190 167



0.4 km *

Przygoda, zabawa, wiedza, przyroda- trafia do Ciebie którekolwiek z tych haseł? Jeśli tak to myślisz podobnie jak my! Stworzyliśmy wspólnie przedsięwzięcie "drzwi do przygody", czyli seria...

Wystawa Miniatur Kolejowych

stacjarewal.pl

, ul. Dworcowa 21

+48 536 080 301



0.8 km *

Imponująca prywatna kolekcja, udostępniona szerszej publiczności na piętrze dworca wąskotorówki. Po dwóch dużych, pełnych detali makietach śmigają modele najróżniejszych pociągów z całego świata - tak zabytkowych, jak i współczesnych. Wystawa Miniatur Kolejowych posiada także całkiem bogaty kącik zabaw oraz obszerną literaturę kolejarско-modelarską.

Stadnina Koński Kierat

, ul. Dworcowa 20



0.8 km *

Stadnina „Koński kierat” w Rewalu to miejsce gdzie można nauczyć się jazdy konnej, podszkolić już posiadane umiejętności lub w przypadku sporego doświadczenia - po prostu skusić się na jazdę rekreacyjną po rewalskich okolicach. Jest tu również ujeżdżalnia i tor do skoków. Dzieci od 6 roku życia liczyć mogą natomiast na jazdę na kucyku, prowadzanym na lony.

Przystań rybacka

, ul. Saperska 5



0.9 km *

Przystań rybacka w Rewalu to urokliwe miejsce, chętnie odwiedzane przez turystów. Korzysta z niej kilkanaście kutrów należących do tutejszych rybaków. Łodzie ustawione są na plaży i tworzą fantastyczne tło do wakacyjnych fotografii. Rano można zaś kupić u rybaków świeżo złowione ryby. Funkcjonują tu też połowy turystyczne, dla chętnych do poznania zawodu rybaka.

* odległość przybliżona, liczona od centrum Trzemeszka

Magiczny Labirynt Rewal. Czarnoksiężnik kontratakuje

magicznylabirynt.pl

, ul. Kamieńska

+48 505 668 321



Zły Czarnoksiężnik z Północy chce zabrać nam wakacje. Chce sprowadzić na gminę Rewal złą pogodę! Nie pozwólmy mu na to! Razem! W Magicznym Labiryncie wcielisz się w Dobrego Maga, który uratuje tego...

Park Wieloryba

parkwieloryba.pl/pl

, ul. Kamieńska

+48 500 791 752




Park Wieloryba w Rewalu, to fantastyczna atrakcja dla dzieci. Na najmłodszych czeka tu ponad 100 stworów z głębin mórz i oceanów: olbrzymie wieloryby, rekiny, kałamarnice i przeróżne gatunki ryb. Wszystkie stworzenia to repliki, których można dotknąć i zrobić sobie z nimi zdjęcie. Czekają tu także przyjacielski pirat, wygadane papugi, dmuchany zamek i plac zabaw.

RewalLove Museum

, ul. Słonecznikowa 9

+48 725 108 777



RewalLove Museum to miejsce, gdzie marzenia się spełniają, a wyobraźnia zamienia się w słodkie i kolorowe doznania.

Bajkowa Chata

bajkowa-chata.pl

, ul. Słonecznikowa

+48 787 752 302



Bajkowa Chata w Rewalu to magiczne miejsce. Tutaj, w jednym miejscu spotkać można w lesie Jasia i Małgosię, poznać groźną Królową Śniegu i przestraszyć się Czarownic czy Draculi. Można też zaznać złudzenia optycznego w pokoju Ames. To idealna atrakcja dla rodzin z dziećmi i nie tylko - każdy znajdzie tu coś interesującego, a zaskakujące widoki - gwarantowane!

* odległość przybliżona, liczona od centrum Trzemeszki

Kolejka Retro w Rewalu

+48 609 316 792



1.4 km *

Gmina Rewal oferuje niesamowitą oraz ciekawą atrakcję, która jest jednocześnie uzupełnieniem oferty przewozowej. Jest to ciuchcia stylizowana na "Retro", uroczy pojazd z dwoma wagonami, k...

Dworzec Śliwin



1.4 km *

Dworzec w Śliwinie to nowo wybudowany obiekt, o ciekawej, nowoczesnej bryle, wzniesiony przy okazji modernizacji Nadmorskiej Kolejki Wąskotorowej, która zakończyła się w 2013 roku. Dawniej, była tu zwykła, betonowa wiata. Część budynku dworca przeznaczona jest na wynajem. Przez Dworzec w Śliwinie, wąskotorówka przejeżdża codziennie kilkanaście razy.

Szlak Rewalska Kraina Słońca



1.4 km *

Szlak rowerowy Rewalska Kraina Słońca oznaczony jest kolorem żółtym i liczy sobie ok. 10 kilometrów. Rozpoczyna się przy wejściu do hali sportowej w Rewalu i mija po drodze m.in. Aleję Róż i Zakochanych, taras widokowy, pomnik rybaka, przystań rybacką oraz dworce wąskotorówki w Trzęsaczu, Rewalu i Śliwinie. Trasa kończy się w miejscu jej rozpoczęcia, przy hali.

Wschodni Szlak Łącznikowy



1.4 km *

Rowerowy "Wschodni Szlak Łącznikowy" oznaczony kolorem czarnym i mierzący 4,2 km długości, przebiega przez miejscowości Rewal i Niechorze i rozpoczyna swój bieg w Rewalu, przy skrzyżowaniu ulic Władysława Łokietka i Matejki. Prowadzi on w kierunku Niechorza i Latarni Morskiej. Szlak kończy się w centrum Niechorza, przy zabytkowej stacji dworzec kolejki wąskotorowej.

* odległość przybliżona, liczona od centrum Trzęsacza

Rewalskie wieloryby



1.4 km *

Dwa żeliwne, potężne posągi wielorybów, to symbole Rewala zdobiące jego centrum. Ważą 10 oraz 5 ton i noszą łacińskie imiona Ventus i Fluctus. W zasadzie, są to szkielety wielorybów, wykonane z odpornej na pogodę, wzmacnianej stali. Tuż obok znajdują się też podświetlana w nocy fontanna i platforma widokowa. To miejsce uwielbiane przez rodziny z dziećmi.

Skatepark

, ul. Szkolna 1

+48 913 862 994



1.5 km *

Rewalski skatepark to miejsce idealne dla wielbicieli rolek, deskorolek czy bmx'ów. Profesjonalnie wyposażony w wiele przeszkód, pozostaje bezpłatnie do dyspozycji wszystkich chętnych, którzy posiadają własny sprzęt. Urządzenia z jakich można tu korzystać to: mini rampa z bankiem, quarter pipe, funbox z grindboxem, podjazdy i poręcz.

Korty tenisowe

, ul. Szkolna 1

+48 913 862 994



1.5 km *

W Rewalu znajdują się 3, ogólnodostępne korty tenisowe. Boiska te są sztucznie doświetlane i pokryte profesjonalną, syntetyczną nawierzchnią Wimbledon 20. Umożliwia to grę także po zmroku, w komfortowych warunkach. Korzystać z kortów bez problemu mogą zarówno amatorzy jak i zorganizowane obozy tenisowe. Na miejscu można wypożyczyć rakiety i piłeczki tenisowe.

Kompleks sportowy

, ul. Szkolna 1

+48 913 862 994




1.5 km *

W skład doskonale przygotowanego kompleksu sportowego w Rewalu wchodzi boisko do piłki nożnej z trawą syntetyczną, bieżnia lekkoatletyczna tartanowa, skocznie do skoku w dal, rzutnia do pchnięcia kulą, rozbieg do skoku wzwyż, korty tenisowe, boisko wielofunkcyjne do koszykówki i siatkówki, skatepark, hala widowiskowo-sportowa i wielofunkcyjne boisko w Śliwinie.

* odległość przybliżona, liczona od centrum Trzemeszyna

Park Przyjaciół Pustkowa


, ul. Leśna



1.9 km *

Ten urokliwy, zadbane park znajduje się przy Bałtyckim Krzyżu Nadziei, nad samym brzegiem morza. Rosną tu starannie przystrzyżone krzewy, kolorowe rabatki kwiatowe i wiele drzew. Nie zabrakło nawet placu zabaw dla dzieci. W parku jest też nietypowa atrakcja, bowiem w pewnym miejscu kostkę brukową ułożono na obraz układu słonecznego, podświetlanego po zmroku,

Bałtycki Krzyż Nadziei



2.1 km *

Bałtycki Krzyż Nadziei stoi od roku 2007, na deptaku w Pustkowie, 100 metrów od morza. To wierna kopia krzyża z Giewontu w Tatrach. Krzyż został postawiony w odpowiedzi na słowa Jana Pawła II, wypowiedziane podczas jego wizyty w Szczecinie w 1987 r. Krzyż mierzy 19 m i waży 4,5 tony. Zimą, pod konstrukcją ustawiana jest pięknie oświetlona szopka bożonarodzeniowa.

* odległość przybliżona, liczona od centrum Trzęsacza

Zachodni Szlak Łącznikowy



2.1 km *

Szlak ten oznaczony jest kolorem czarnym i liczy sobie 3,3 km długości, ciągnąc się przez Pobierowo do Pustkowa. Początek trasy ma swoje miejsce w Pobierowie na dworcu PKS i prowadzi następnie wzdłuż ulicy Grunwaldzkiej, przez podjazd Wysoczyzny Rewalskiej, lasy i zabytkowe wiąz szypułkowe w Pustkowie. Trasa ma swój koniec w okolicach Bałtyckiego Krzyża Nadziei.

Park linowy Gibon

gibonpark.pl

, ul. Władysława Łokietka

+48 608 400 727



2.3 km *

Park linowy Gibon w Rewalu to świetny sposób na aktywne i rodzinne spędzenie czasu na urlopie. Dostępnych jest tu 9, zróżnicowanych pod względem trudności tras, ze 130 przeszkodami do pokonania. Nie zabrakło także dwóch tras szkoleniowych, boiska do gry w bule i siłowni na świeżym powietrzu. Park otwarty jest w lipcu i sierpniu oraz w wybrane weekendy września.