


PRZEWODNIK

**PO ATRAKCJACH
TRZĘSACZA
I OKOLIC**



DOMKI ARINA

Wioska Artystyczna Janowo

janowo.art

+48 665 477 754



113.1 km *

Wioska Artystyczna Janowo to kulturalno-artystyczne przedsięwzięcie działające od 2018 roku we wsi Janowo koło Rewala (gmina Karnice, powiat Gryfice, województwo zachodniopomorskie) pod patronatem...

Spływy kajakowe Rega

kajtur.pl

+48 606 197 652



114.1 km *

Nadmorskie tereny sprzyjają zarówno żeglarstwu, jak też sportom wodnym wymagającym wiosłowania. Długość spływu to już kwestia wyboru. W zależności od ochoty - kajakowe przystanki i przystanie, w których można rozpocząć swoją podróż, zatrzymać się na moment albo i na biwak, mieszczą się m.in. w Mrzeżynie, Trzebiatowie, Gryficach czy Płotach.

Pałac Dreżewo



114.3 km *

Dreżewo to mała miejscowość, o której pierwsze wzmianki pochodzą z 1287r. Mieści się tu zabytkowy dwór wybudowany z inicjatywy kolejnego właściciela - radcy Schlutowa ze Szczecina, który w 1875 r. sprzedał wioskę Eduardowi von Bonin. Pałac przez wieki przechodził z rąk do rąk, aż w końcu stał się ruiną. Chodzą też legendy, że straszy tu duch hiszpanki Girony.

Park Miniatur i Kolejek

park-miniatur.pl

, ul. Dziwna

+48 502 284 588



115.2 km *

Park Miniatur i Kolejek w Dziwnowie to fantastyczna atrakcja dla małych i dużych. Znaleźć tu można miniatury latarni morskich polskiego wybrzeża oraz repliki lokomotyw, wagonów i parowozów z taborami, które wydają dźwięki i wypuszczają dym z kominów, jak prawdziwe pociągi. Wszystko stworzone jest ręcznie, z wielką starannością i dbałością o najmniejsze szczegóły.

* odległość przybliżona, liczona od centrum Trzęsacza

Letniskowy Szlak Pobierowa



116.0 km *

Oznaczony na niebiesko, 5,5 km szlak, prowadzi po ulicach Pobierowa. Rozpoczyna się przy dworcu PKS i biegnie m.in. przez główną i najpopularniejszą ulicę Pobierowa - Grunwaldzką, gdzie w sezonie tętni życie turystyczne. Przejeżdżamy też m.in. przez ulice Ciechanowską, Mickiewicza, Orzeszkowej, Reymonta, Pomorską, Moniuszki, by zakończyć trasę przy ul. Zgody.

Szlak Nadmorski im. Czesława Piskorskiego




116.0 km *

To pieszy szlak turystyczny będący częścią czerwonego szlaku nadmorskiego, który stanowi z kolei fragment Europejskiego Szlaku Dalekobieżnego E9, ciągnącego się od Portugalii, przez polskie wybrzeże, aż do Estonii. Szlak nadmorski przecina 5 z 7 miejscowości Wybrzeża Rewalskiego: Pobierowo, Pustkowo, Trzęsacz, Rewal i Niechorze.

Mini Zoo Donkey Szot donkeyszot.pl

+48 787 989 128



116.2 km *

Mini Zoo Donkey Szot to miejsce dla każdego. Można spotkać tam między innymi alpaki, owce kameruńskie, kozy domowe, lamy czy osiołki. Warto poznać to przemiłe otoczenie oraz dowiedzieć się jakie są zwyczaje i upodobania konkretnych zwierząt.

Strzelnica Gwiazda Szeryfa w Pobierowie

, ul. Grunwaldzka 93

+48 881 928 241



116.5 km *

Chcesz przenieść się w czasie o świata szeryfów i rewolwerowców? Wszystko jest możliwe! Nawet w Pobierowie! Poczuj się jak bohater Westernu i wpadnij na strzelnicę Gwiazda Szeryfa w Pobie...

* odległość przybliżona, liczona od centrum Trzęsacza

Magiczny Domek

magicznydomek.com

, ul. Grunwaldzka 35

+48 913 864 207



116.5 km *

Magiczny Domek w Pobierowie to miejsce, w którym grawitacja nie istnieje, stół zwisa z sufitu i nie spada, a my chodzimy po stropie głową do góry. Wnętrze tej osobliwej atrakcji umeblowane i wyposażone jest całkiem standardowo, w przedmioty codziennego użytku, a mimo to nasze zmysły wariują, a poczucie równowagi ulega lekkiemu zachwianiu.

Dom Ewy Braun

, ul. Grunwaldzka



116.5 km *

Przy końcu ul. Grunwaldzkiej, za bazą ratowników, w otoczeniu drzew, stoi niewielki, drewniany domek, wokół którego przez lata narosło wiele interesujących opowieści. Według krążących pogłosek, w domku tym mieszkała Ewa Braun, która była kochanką, a następnie żoną Adolfa Hitlera. Dziś, dom niestety stoi pusty, jest zniszczony i można go oglądać tylko z zewnątrz.

Oceanarium w Pobierowie

, ul. Grunwaldzka 35

485 148 315 41



116.5 km *

Zapraszamy do świata, gdzie królują morskie stworzenia. Pochodzą z najdalszych zakątków całego świata. To jedyne takie miejsce w Pobierowie. Stań oko w oko z niebezpiecznym rekinem, drapieżnymi mure...

Papugarnia

papugarnia.net/pobierowo.html

, ul. Jana z Kolna

+48 532 307 028



116.5 km *

Odrobina prawdziwej egzotyki nad swojskim Bałtykiem. Wizyta w Papugarni jest lepsza od wycieczki do zoo, gdyż tutaj piękne, mądre i ciekawskie ptaki mają do dyspozycji sporą wolierę, po której latają i dokazują całkiem swobodnie. A turyści wchodząc do środka mogą liczyć na to, że papugi usiądą im na ramieniu, np. skuszone trzymanym w dłoni papuzim przysmakiem.

* odległość przybliżona, liczona od centrum Trzemeszka


Zachodni Szlak Łącznikowy



116.9 km *

Szlak ten oznaczony jest kolorem czarnym i liczy sobie 3,3 km długości, ciągnąc się przez Pobierowo do Pustkowa. Początek trasy ma swoje miejsce w Pobierowie na dworcu PKS i prowadzi następnie wzdłuż ulicy Grunwaldzkiej, przez podjazd Wysoczyzny Rewalskiej, lasy i zabytkowe wiązy szypułkowe w Pustkowie. Trasa ma swój koniec w okolicach Bałtyckiego Krzyża Nadziei.

Bałtycki Krzyż Nadziei



116.9 km *

Bałtycki Krzyż Nadziei stoi od roku 2007, na deptaku w Pustkowie, 100 metrów od morza. To wierna kopia krzyża z Giewontu w Tatrach. Krzyż został postawiony w odpowiedzi na słowa Jana Pawła II, wypowiedziane podczas jego wizyty w Szczecinie w 1987 r. Krzyż mierzy 19 m i waży 4,5 tony. Zimą, pod konstrukcją ustawiana jest pięknie oświetlona szopka bożonarodzeniowa.

Park Przyjaciół Pustkowa

, ul. Leśna



117.2 km *

Ten urokliwy, zadbane park znajduje się przy Bałtyckim Krzyżu Nadziei, nad samym brzegiem morza. Rosną tu starannie przystrzyżone krzewy, kolorowe rabatki kwiatowe i wiele drzew. Nie zabrakło nawet placu zabaw dla dzieci. W parku jest też nietypowa atrakcja, bowiem w pewnym miejscu kostkę brukową ułożono na obraz układu słonecznego, podświetlanego po zmroku,

Wystawa Miniatur Kolejowych

stacjarewal.pl

, ul. Dworcowa 21

+48 536 080 301



117.4 km *

Imponująca prywatna kolekcja, udostępniona szerszej publiczności na piętrze dworca wąskotorówki. Po dwóch dużych, pełnych detali makietach śmigają modele najróżniejszych pociągów z całego świata - tak zabytkowych, jak i współczesnych. Wystawa Miniatur Kolejowych posiada także całkiem bogaty kącik zabaw oraz obszerną literaturę kolejarско-modelarską.

* odległość przybliżona, liczona od centrum Trzemeszki

Stadnina Koński Kierat

, ul. Dworcowa 20



117.4 km *

Stadnina „Koński kierat” w Rewalu to miejsce gdzie można nauczyć się jazdy konnej, podszkolić już posiadane umiejętności lub w przypadku sporego doświadczenia - po prostu skusić się na jazdę rekreacyjną po rewalskich okolicach. Jest tu również ujeżdżalnia i tor do skoków. Dzieci od 6 roku życia liczyć mogą natomiast na jazdę na kucyku, prowadzonym na lony.

RewalLove Museum

, ul. Słonecznikowa 9

+48 725 108 777



117.5 km *

RewalLove Museum to miejsce, gdzie marzenia się spełniają, a wyobraźnia zamienia się w słodkie i kolorowe doznania.

* odległość przybliżona, liczona od centrum Trzèsacza